Схема территории МО "Радищевский район" Ульяновской области с указанием землепользователей (М 1:50 000)

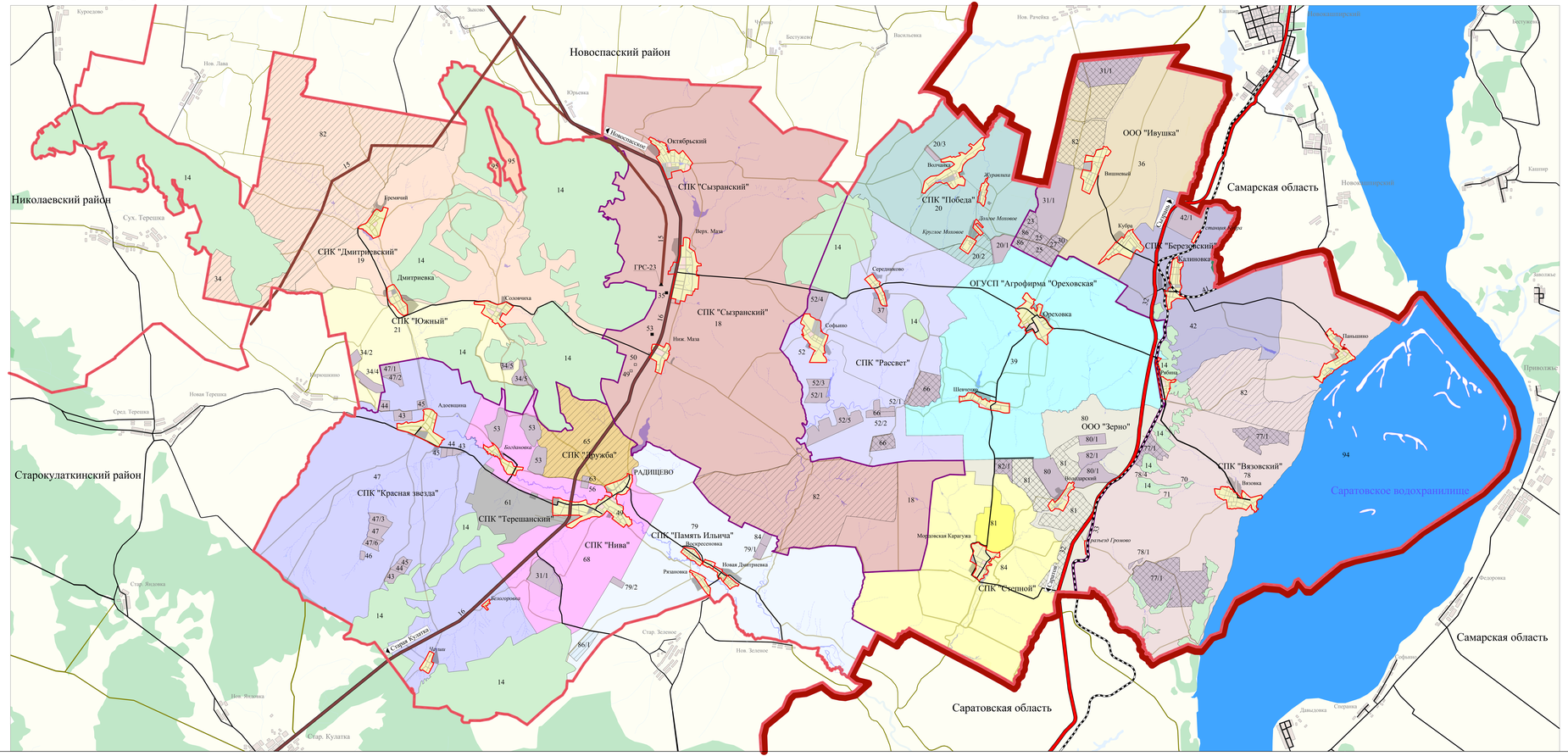

Условные обозначения

Границы

- муниципальных районов Ульяновской области
- Ульяновской области
- городских и сельских поселений Радищевского района
- населённых пунктов
- 33 — 6-я Сызранская дистанция Куйбышевской железной дороги
- 32 — Федеральная дорога "Сызрань - Саратов - Волгоград"
- 16 — ГП "Ульяновскавтодор"
- 15 — ГП "Самаратрансгаз"
- Земли сторонних пользователей
- 80 — ООО "Зерно"
- 19 — СПК "Дмитриевский"
- 47 — СПК "Красная звезда"
- 61 — СПК "Терешанский"
- 68 — СПК "Нива"
- 79 — СПК "Память Ильича"
- 18 — СПК "Сызранский"
- 84 — СПК "Степной"
- 52 — СПК "Рассвет"
- 20 — СПК "Победа"
- 39 — ОГУСП "Агрофирма "Ореховская"
- 36 — ООО "Ивушка"
- 42 — СПК "Березовский"
- 78 — СПК "Вязовский"
- 65 — СПК "Дружба"
- 14 — Радищевский лесхоз
- Фонд перераспределения неиспользуемый
- Фонд перераспределения используемый

Ситуационная схема

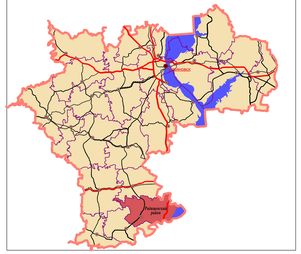

Среднегодовая роза ветров

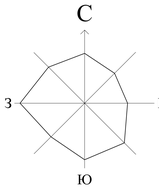

Заказчик: Администрация МО "Радищевский район"

						2009 г.	0414		ГП
						Ульяновская область, Радищевский район			
Изм.	Кол.уч.	Лист	N.док.	Подп.	Дата				
Гл. инженер проекта	Сивова Е. А.					Схема территориального планирования МО "Радищевский район"	Стадия	Лист	Листов
ГИП	Аскарова А. А.						П	12	13
Исполнитель	Аскарова А. А.					Схема территории МО "Радищевский район" Ульяновской области с указанием землепользователей (М 1:50 000)	ООО "Ульяновский Проектный Институт"		
Нач. отдела	Сивова Е. А.								
Нач. сектора	Аскарова А. А.								